

La Comisión de Ordenación del Territorio y Medio Ambiente de Canarias, acordó la APROBACIÓN DEFINITIVA del presente expediente en sesión de fecha

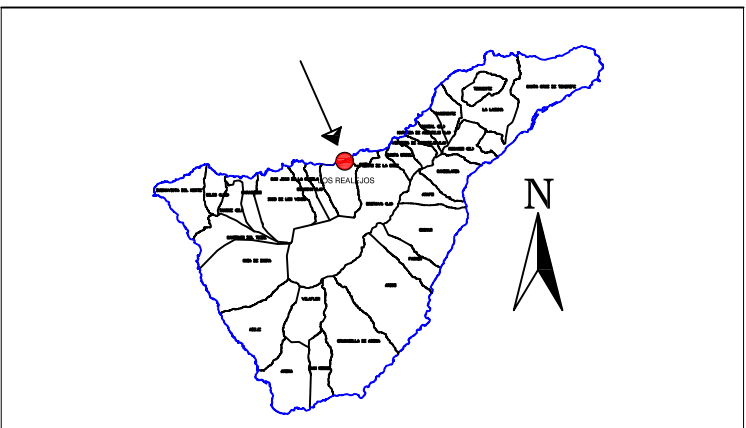
1 OCT 2010

Santa Cruz de Tenerife



La Secretaría de la Comisión
Javier César Elias
P.A.
Dermisela Gálvez Marín

PLANO DE SITUACIÓN.



Provincia:
SANTA CRUZ DE TENERIFE.
Municipio:
LOS REALEJOS.

LEYENDA

: LÍMITE DEL ESPACIO

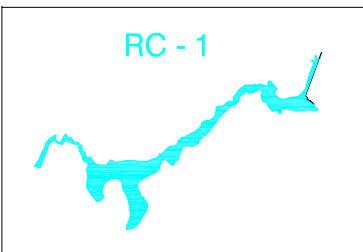
ÁREAS DE NIDIFICACIÓN O ASENTAMIENTO

AVES
: *Falco peregrinoides*
: *Charadrius alexandrinus*
: *Corvus corax*
: *Upupa epops*

MAMÍFEROS
: *Pipistrellus maderensis*
: *Nyctalus leisler*



PLAN ESPECIAL
PAISAJE PROTEGIDO RAMBLA DE CASTRO



Espacios naturales de la isla de TENERIFE


MAPA DE
ÁREAS DE INTERÉS FAUNÍSTICO

Gobierno de Canarias
Consejería de Medio Ambiente
y Ordenación Territorial
Dirección General
de Ordenación del Territorio

HOJA: TF 17 (A,B,C) RC- 1

ESCALA 1/ 5000
FECHA 09/ 2010

N



EQUIDICURVAS 5m.
HUSO 28
ELIPSOIDE WGS 84
PROYECCIÓN UTM.

BASE CARTOGRÁFICA.



Fecha de base cartográfica.
1996